




























# PRIESTOROVÉ USPORIADANIE A FUNKČNÉ VYUŽITIE ÚZEMIA ČASŤ OCHRANA PRÍRODY A TVORBA KRAJINY, VYHODNOTENIE ZÁBEROV PPF

















M 1:20000, 1:10000

## ČLENIENIE ÚZEMIA

-  Katastrálne územie - základná územná jednotka
-  Priestorovo-funkčný celok, názov (územná jednotka, vymedzená spracovateľom na podstate širšej štruktúrálnej priestorovej a funkčnej spolupatričnosti urbanistických alebo prírodných plôch)

## OCHRANA PRÍRODY A TVORBA KRAJINY M 1:20000

-  Zastavané územie mesta Nitra vymedzené k 1.1.1991
-  Návrh na rozšírenie zastavaného územia mesta Nitra v I. etape (vyznačené javy a návrhy z hľadiska ochrany prírody a tvorby krajiny v rámci týchto vymedzených plôch sa uplatňujú do realizácie rozšírenia zastavaného územia mesta Nitra v I. etape, resp. do uskutočnenia uvažovaných zámerov podľa novonavrhaného priestorového usporiadania a funkčného využívania územia podľa výkresu č. 3B)
-  Návrh na rozšírenie zastavaného územia mesta Nitra v II. etape - výhľad (vyznačené javy a návrhy z hľadiska ochrany prírody a tvorby krajiny v rámci týchto vymedzených plôch sa uplatňujú do realizácie rozšírenia zastavaného územia mesta Nitra v II. etape, resp. do uskutočnenia uvažovaných zámerov podľa novonavrhaného priestorového usporiadania a funkčného využívania územia podľa výkresu č. 3B)
-  hranica CHKO Ponitrie
-  hranica ochr. pásma CHKO Ponitrie
-  NPR Zoborská lesostep
-  PR Lupka
-  PR Žibrica
-  CHA Kynecký park
-  PP Rolfesova baňa
-  Biocentrum nadregionálneho významu
-  Biocentrum regionálneho významu
-  Biocentrum miestneho významu
-  Biocentrum miestneho významu - navrhované
-  Biokoridor nadregionálneho významu
-  Biokoridor regionálneho významu
-  Biokoridor miestneho významu
-  Biokoridor miestneho významu - navrhovaný
-  PHO I. stupňa
-  PHO II. stupňa vnútorné
-  PHO II. stupňa vonkajšie
-  vodné zdroje
-  pôdy 1. odvodovej skupiny
-  pôdy 2. odvodovej skupiny
-  pôdy 3. odvodovej skupiny

-  ochranné lesy
-  lesy osobitného určenia
-  lokality využívania hydroenergetického potenciálu
-  významné geologické a geomorfologické lokality
-  čistiarne odpad. vôd
-  výuste kanalizácie do rieky
-  najvýznamnejšie zdroje znečistenia ovzdušia
-  ostatné významné zdroje znečistenia ovzdušia
-  N-Adova Nitra
-  staré zátáže
-  drobné skládky
-  skládky poľn. odpadu
-  rekultivácia skládok
-  najviac zatažené tranzitné dopravné trasy
-  zatažené mestské komunikácie
-  hospodárske lesy
-  účelové lesy
-  ochranné lesy
-  drevinná vegetácia plošná
-  drevinná vegetácia líniová
-  trávne porasty v LPF s ekologickou funkciou
-  trávne porasty v PPF s ekologickou funkciou
-  trávne porasty - lúky a pasienky
-  rekreačné plochy a parky
-  mozaiky viníc, sádov a záhrad
-  veľkoplošné vinohrady
-  záhradkárske osady
-  orná pôda veľkoplošná
-  orná pôda maloplošná
-  ekologické poľnohospodárstvo
-  vodné plochy a toky
-  ostatné plochy v LPF

## POLNOHOSPODÁRSKY PÓDNY FOND M 1:10000

-  Bonitovaná pôdno-ekologická jednotka, kód BPEJ
-  Pôdna kultúra, označenie
-  Celková plocha záberu v extraviláne, označenie
-  Záber ornej pôdy v extraviláne, 1.etapa
-  Záber pôdy viníc v extraviláne, 1.etapa
-  Záber pôdy záhrad v extraviláne, 1.etapa
-  Záber pôdy lúk v extraviláne, 1.etapa
-  Záber pôdy pasienkov v extraviláne, 1.etapa
-  Záber trvalo trávnatých porastov v extraviláne, 1.etapa
-  Záber ornej pôdy v extraviláne, 2.etapa
-  Záber pôdy viníc v extraviláne, 2.etapa
-  Záber pôdy záhrad v extraviláne, 2.etapa
-  Záber pôdy lúk v extraviláne, 2.etapa
-  Záber pôdy pasienkov v extraviláne, 2.etapa
-  Záber trvalo trávnatých porastov v extraviláne, 2.etapa
-  Celková plocha záberu v intraviláne, označenie
-  Záber ornej pôdy v intraviláne
-  Záber pôdy viníc v intraviláne
-  Záber pôdy záhrad v intraviláne
-  Záber trvalo trávnatých porastov v intraviláne

© SEPTEMBER 2018 SAN - HUMA '90 SPOL. S. R., ŽUPNÉ NÁMESTIE 9, 949 01 NITRA



# ÚZEMNÝ PLÁN MESTA NITRA

HLAVNÝ RIEŠITEĽ ÚLOHY: ING.ARCH. MILAN CSANDA, ING. ARCH. VLADIMÍR JARABICA

